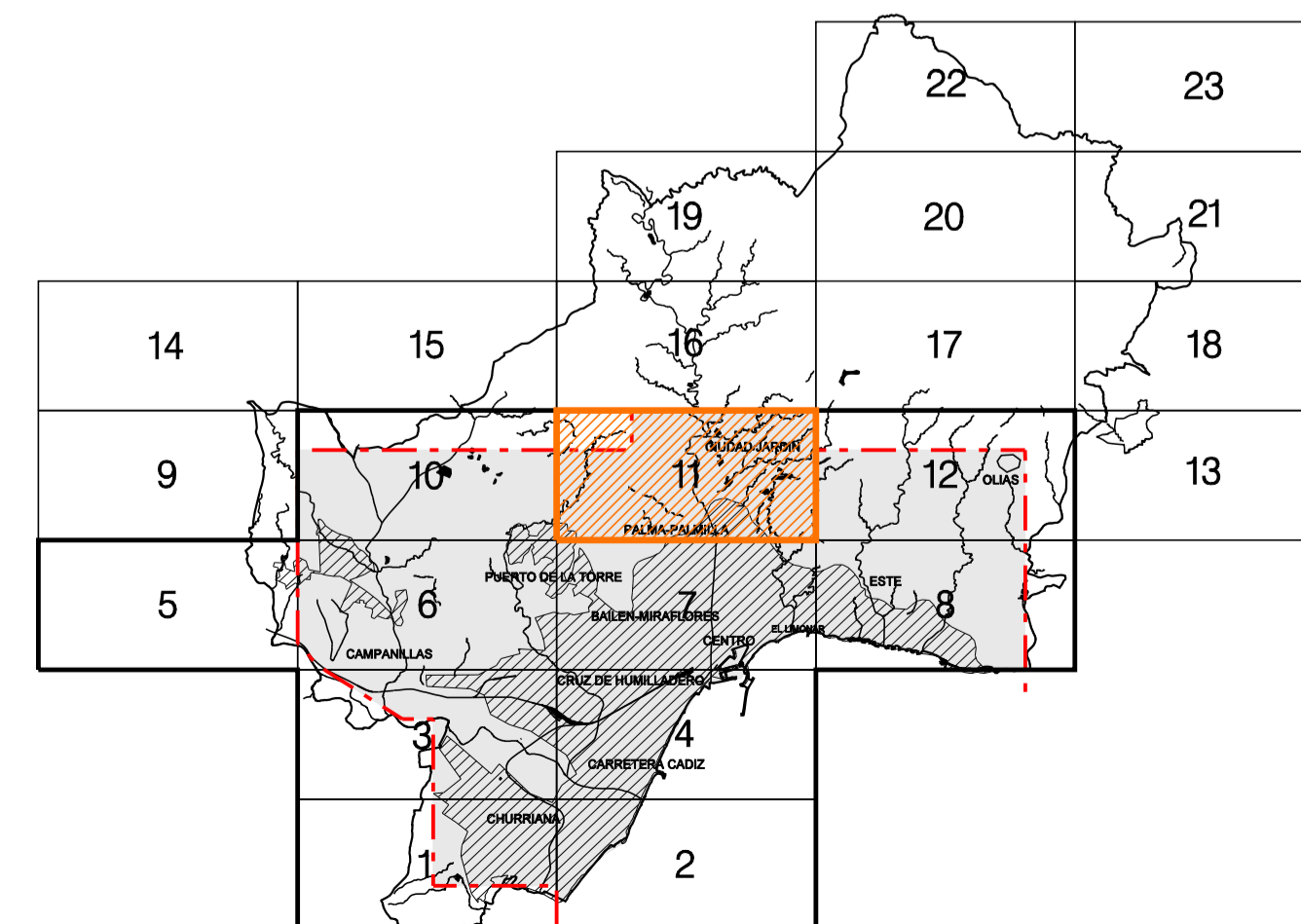



- RED DE ABASTECIMIENTO DE AGUA**
- CANAL BORES ROMERO ---
 - CONDUCCION EXISTENTE ---
 - CONDUCCION PREVISTA ---
 - IMPULSION ---
 - ETAP (ESTACION TRATAMIENTO AGUA POTABLE)
 - ESTACION DE BOMBEO
 - DEPOSITO EXISTENTE
 - DEPOSITO PREVISTO



CARTOGRAFIA JUNTA DE ANDALUCIA AÑO 2000 CARTOGRAFIA MUNICIPAL AÑO 2.004 GRAFICO DISTRIBUCION DE HOJAS




EXCMO. AYUNTAMIENTO DE MÁLAGA

avance PGOU
Junio 2005

I.4 INFRAESTRUCTURAS Y SERVICIOS

I.4.4 Red de abastecimiento de agua hoja 11/12
e:1/10.000



servicio municipal de urbanismo, obras e infraestructuras